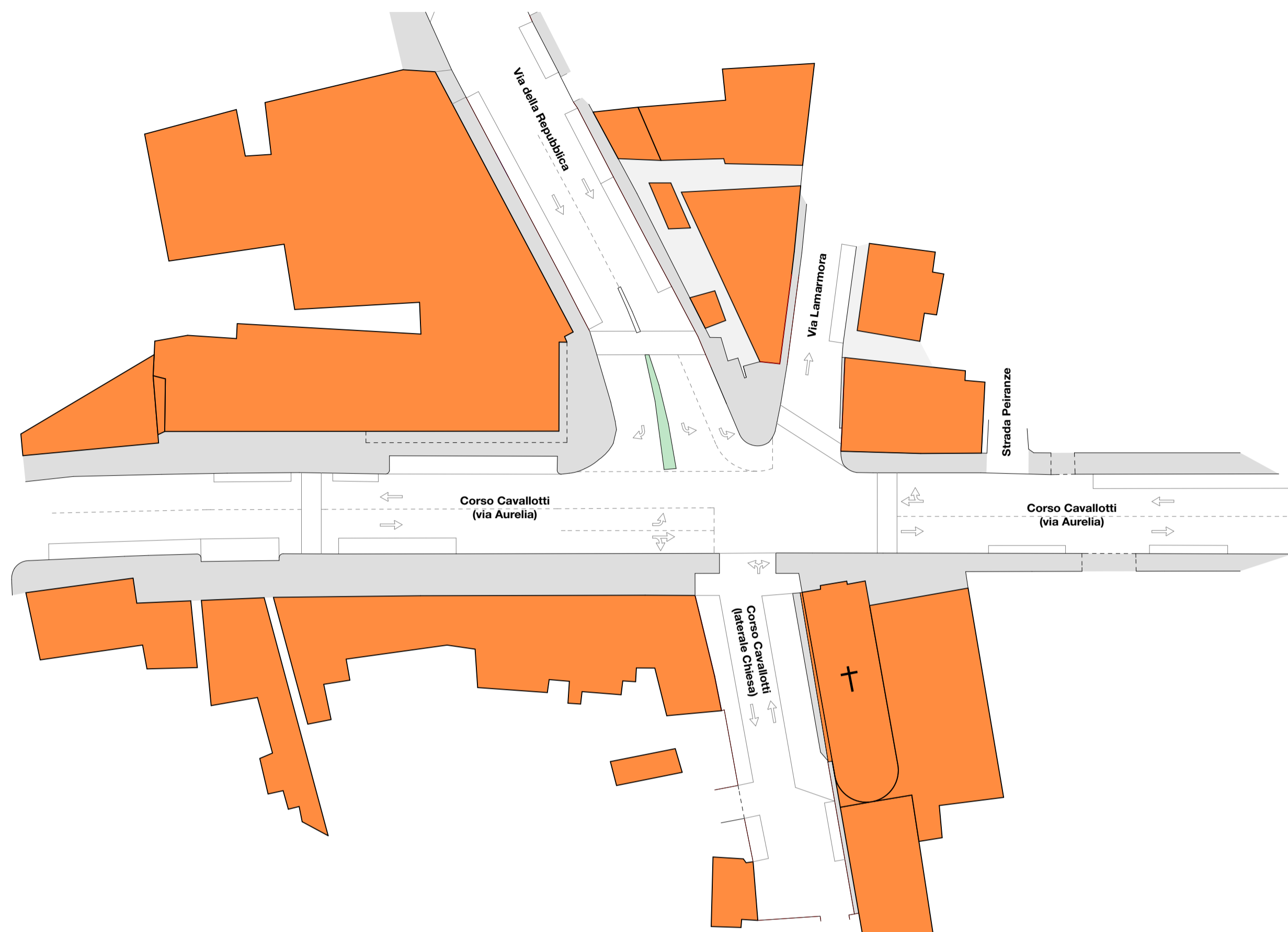
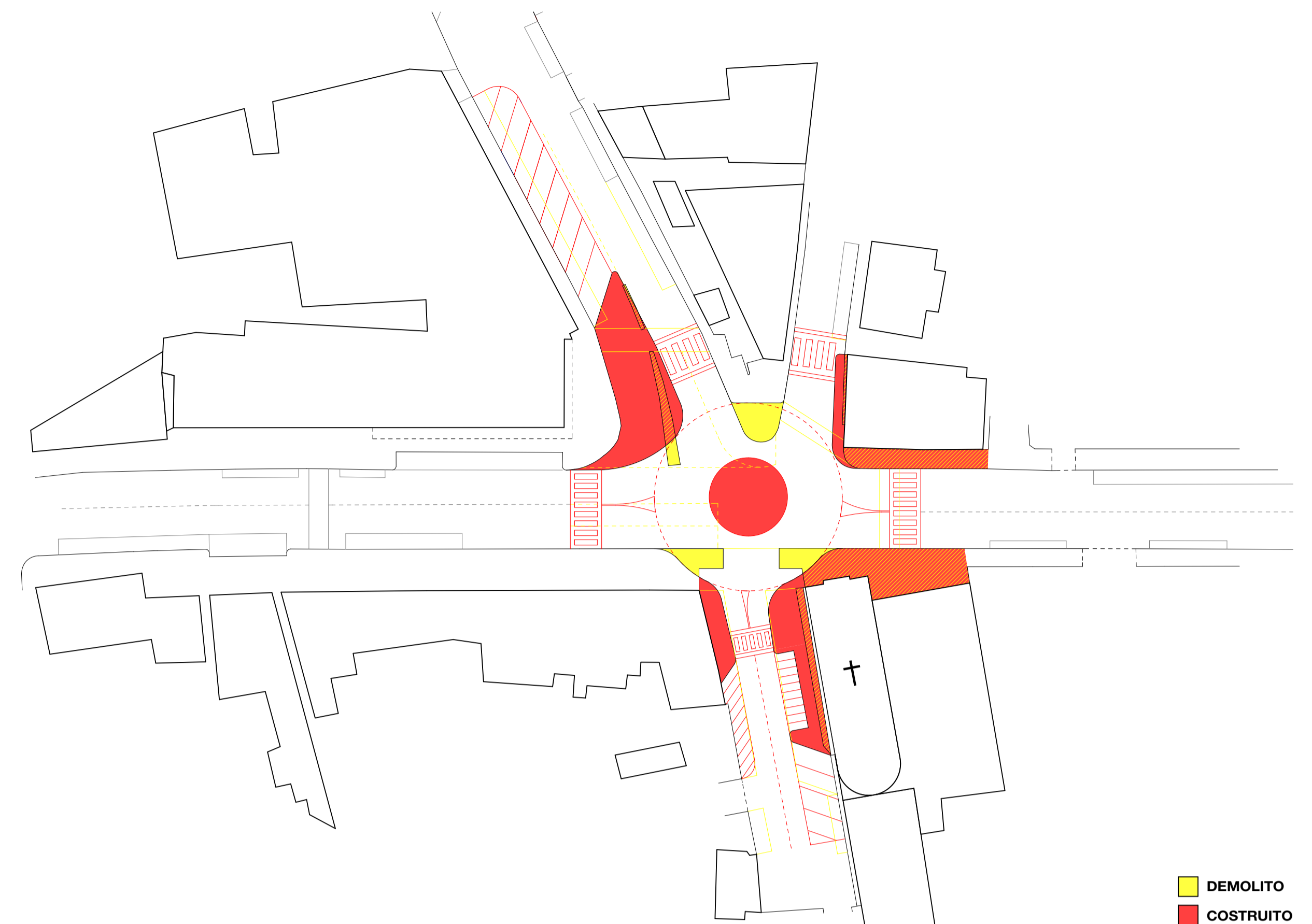


PLANIMETRIA GENERALE STATO ATTUALE

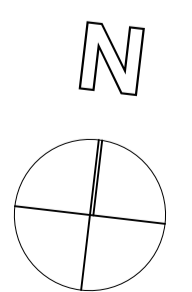
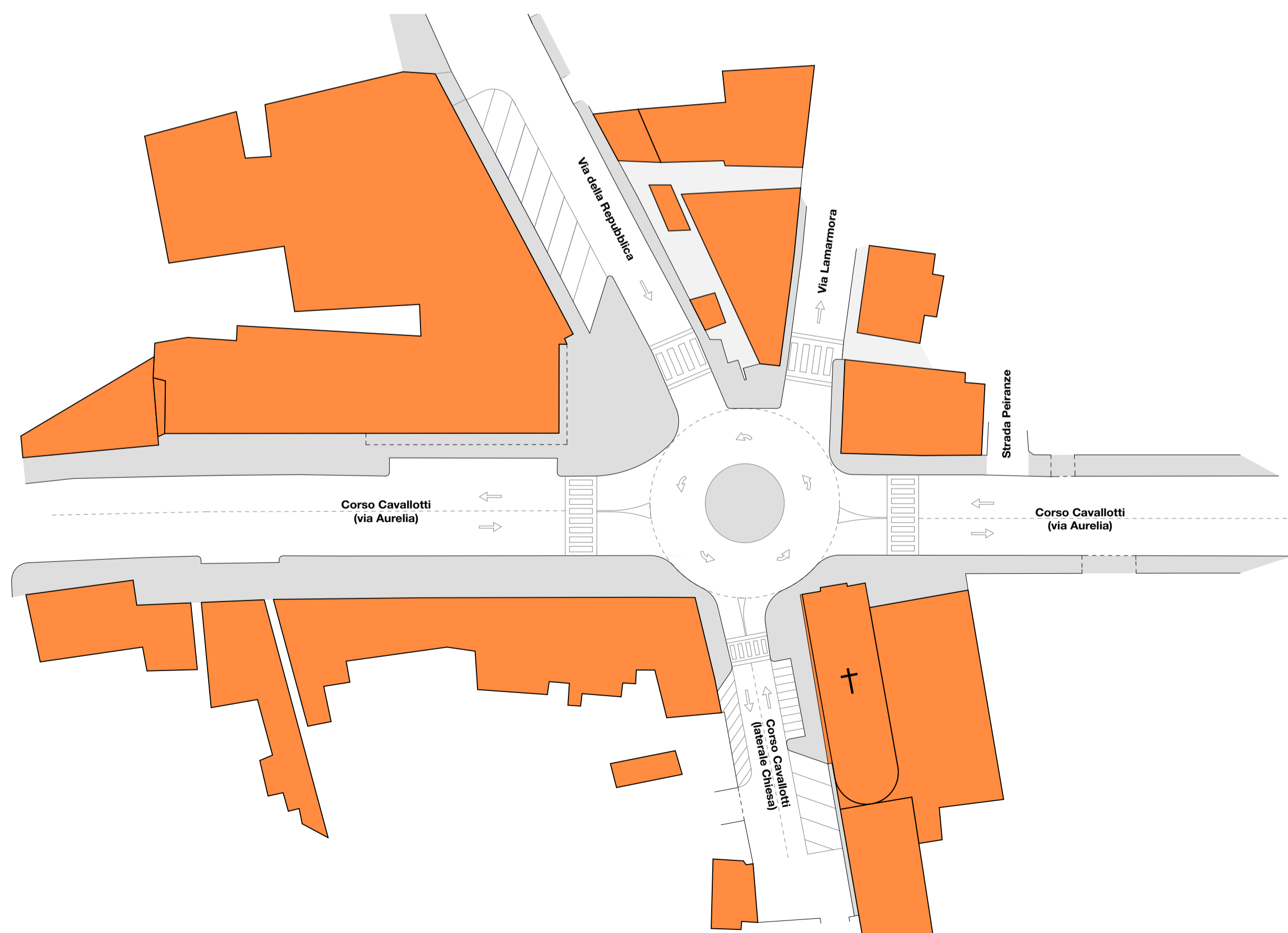


PLANIMETRIA GENERALE COMPARATIVA



■ DEMOLITO
■ COSTRUITO

PLANIMETRIA GENERALE PROGETTO



		
Stefano Carbone Architetto - Via Zeffiro Massa n.214 - 18038 SANREMO (IM) - Tel. 349/4516101 Cod. Fis. CRB SFN 84H07 I138X - P.IVA 01573490081 - email: stefanocarbone@archiworldpec.it		
COMUNE DI SANREMO PROVINCIA di IMPERIA		
Oggetto: Progetto di fattibilità tecnico economico per la realizzazione di una rotonda in Località San Martino, all'incrocio tra la Corso Cavallotti, Via della Repubblica e Via Lamarmora		
Elaborati: Planimetria generale stato attuale, progetto e comparativa	Scala grafica: 1:500 Data: 31/07/2017 Rev.	Tavola <div style="font-size: 2em; font-weight: bold; text-align: center;">1</div>
Note:		
Il Tecnico: Arch. Stefano Carbone Via Zeffiro Massa 214 18038 Sanremo (IM)		Il Committente: Comune di Sanremo SETTORE LL.PP., FONDI EUROPEI ED ESPROPRI
I DISEGNI NON POSSONO ESSERE RIPRODOTTI O CEDUTI A TERZI SENZA AUTORIZZAZIONE DEL PROGETTISTA		